



Ogólnopolskie
XII Otwarte Mistrzostwa Kolbuszowej
w Marszach na Orientację



Ogólnopolskie
XII Otwarte Mistrzostwa Kolbuszowej
w Marszach na Orientację



DO ŹRÓDEŁ NILU

11-13 kwietnia 2014

Długość trasy: 4700 m.

Należy potwierdzić:

9 PK + 4 LOP(X) + 3 LOP(Y) + 2 LOP(Z)

Skala: odległość od startu do mety
w linii prostej wynosi 1900 metrów

Limit czasu: TS 115' + 30'

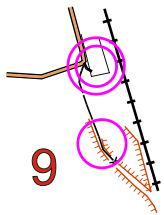
TJ 120' + 30'

Kolejność potwierżeń: dowolna

Sposób potwierdzania: nr PK + kod

Mapa częściowo zubożona :-)

**Proszę zachować ostrożność przy
przechodzeniu przez tory kolejowe!!!**



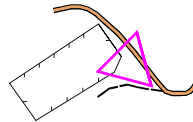
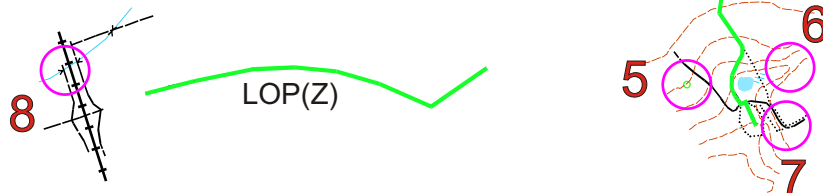
Kat. TJ/TS

Etap 4

“Don Kiszot”



OCAD
CorelDRAW



Długość trasy: 4700 m.

Należy potwierdzić:

9 PK + 4 LOP(X) + 3 LOP(Y) + 2 LOP(Z)

Skala: odległość od startu do mety
w linii prostej wynosi 1900 metrów

Limit czasu: TS 115' + 30'

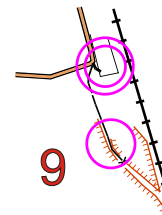
TJ 120' + 30'

Kolejność potwierżeń: dowolna

Sposób potwierdzania: nr PK + kod

Mapa częściowo zubożona :-)

**Proszę zachować ostrożność przy
przechodzeniu przez tory kolejowe!!!**



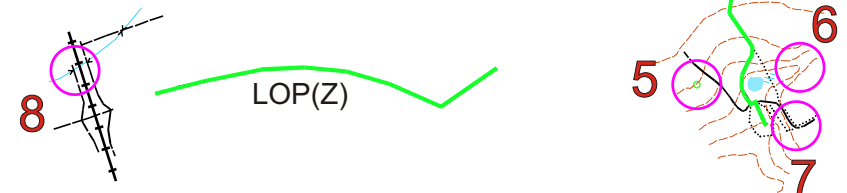
Kat. TJ/TS

Etap 4

“Don Kiszot”



OCAD
CorelDRAW



www.salamandra.turystyka.pl

Autor: Mirosław Marek (PiNO 646)

www.salamandra.turystyka.pl

Autor: Mirosław Marek (PiNO 646)